



# Les Useres SENDERISTA



# Les Useres



## EL POBLE / EL PUEBLO

Vos trobeu a la històrica comarca de l'Alcalatén. Hi ha multitud de factors que fan de Les Useres un poble diferent i desitjable per al visitant curiós, amant de la cultura, la natura i la gastronomia:

- Està a la falda de la muntanya valenciana més emblemàtica, el Peñagolosa (1813 m).
- S'han trobat antigues restes d'època íbera a la vila vella de les Useres.
- La font de Més Amunt, es troba en un paratge emblemàtic que abasteix d'aigua al poble i a les hortes.
- El tombet de corder i els vins locals són alguns dels productes més típics de la gastronomia userana.

Os encontráis en la histórica comarca de l'Alcalatén. Hay multitud de factores que hacen de Les Useres un pueblo diferente y apetecible para el visitante curioso, amante de la cultura, la naturaleza y la gastronomía:

- Está en las faldas de la montaña valenciana más emblemática, el Peñagolosa (1813 m).
- Se han encontrado antiguos restos de época íbera en la vila vella de Les Useres.
- La font de Més Amunt, se encuentra en un paraje emblemático que abastece de agua al pueblo y a las huertas.
- El "tombet de corder" y los vinos locales son algunos de los productos más típicos de la gastronomía userana.

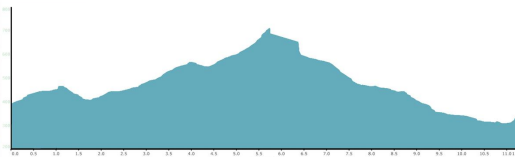


## ELS PELEGRINS DE LES USERES LOS PEREGRINOS DE LES USERES

L'últim divendres d'abril es rememora una antiga tradició. Són 13 homes en representació de Jesucrist i els Apòstols, acompanyats per cantors, capellà, clavaris, depositari, cuiners, càrregues,... que en representació de tot el poble marxaran en pelegrinació cap al santuari de Sant Joan de Peñagolosa.

El último viernes de abril se rememora una antigua tradición. Son 13 hombres en representación de Jesucristo y los Apóstoles, acompañados por cantores, cura, clavaris, depositario, cocineros, "càrregues",... los que en representación de todo el pueblo marcharán en peregrinación hacia el santuario de San Juan de Peñagolosa.

### PR-CV 316. Piló de la Creu



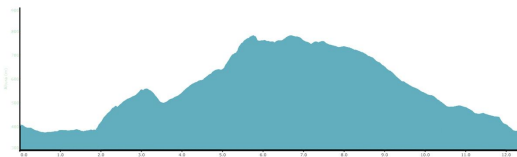
11.4 km 489 m 506 m

El camí té dues parts ben diferenciades. La primera és ascendent i hi predominen les pistes forestals, fins arribar al punt més alt, el Piló de la Creu, a una altitud de 706 m, punt de divisió del terme municipal amb Atzeneta del Maestrat des d'on divisareu el cim de Peñagolosa (1813 m). La segona meitat de la ruta és descendent i hi dominen els senders i algunes impressionants vistes sobre barrancs calcaris. Durant el camí podreu contemplar magnífics exemples d'arquitectura rural: masies, aljubs o fonts com la de la Pressola, destacant quasi al final del sender el Pont Vell d'origen medieval.

El camino tiene dos partes bien diferenciadas. La primera es ascendente, predominando las pistas forestales, hasta llegar al punto más alto, el Piló de la Creu, a una altitud de 706 m, punto de división del término municipal con Atzeneta del Maestrat desde donde divisareis la cima del Peñagolosa (1813 m). La segunda mitad de la ruta es descendente, dominando los senderos y algunas impresionantes vistas sobre barrancos calizos. Durante el camino podréis contemplar magníficos ejemplos de arquitectura rural: masías, aljibes o fuentes como la de la Pressola, destacando casi al final del sendero el Pont Vell, de origen medieval.



### Ruta al Castellet



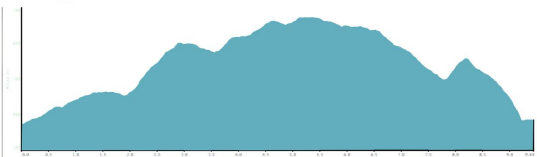
13.6 km 578 m 583 m

Durant esta variada ruta passareu per llocs en els que gaudireu de vistes espectaculars envoltats pel silenci d'un paisatge rural encara productiu, arribant al punt més alt a 779 m. A l'inici passareu per dues històriques fonts on refrescar-vos: la font de Baix i els seus llavadors i la font de Més Amunt. També recorrereu part de l'emblemàtic GR-33, el Sender de la Lluna Plena (Monument Natural), sender que, cada any, recorren en rogativa els pelegrins i tota la seua comitiva fins a Sant Joan de Peñagolosa.

Durante esta variada ruta pasaréis por lugares en los que disfrutaréis de vistas espectaculares rodeados por el silencio de un paisaje rural casi despoblado pero aún productivo, llegando al punto más alto a 779 m. Al inicio pasaréis por dos históricas fuentes donde refrescaros: la fuente de Baix y sus lavaderos y la fuente de Més Amunt. También recorreréis parte del emblemático GR-33, el Sendero de la Luna Llena (Monumento Natural), sendero que, cada año, recorren en rogativa los peregrinos y toda su comitiva hasta San Juan de Peñagolosa.



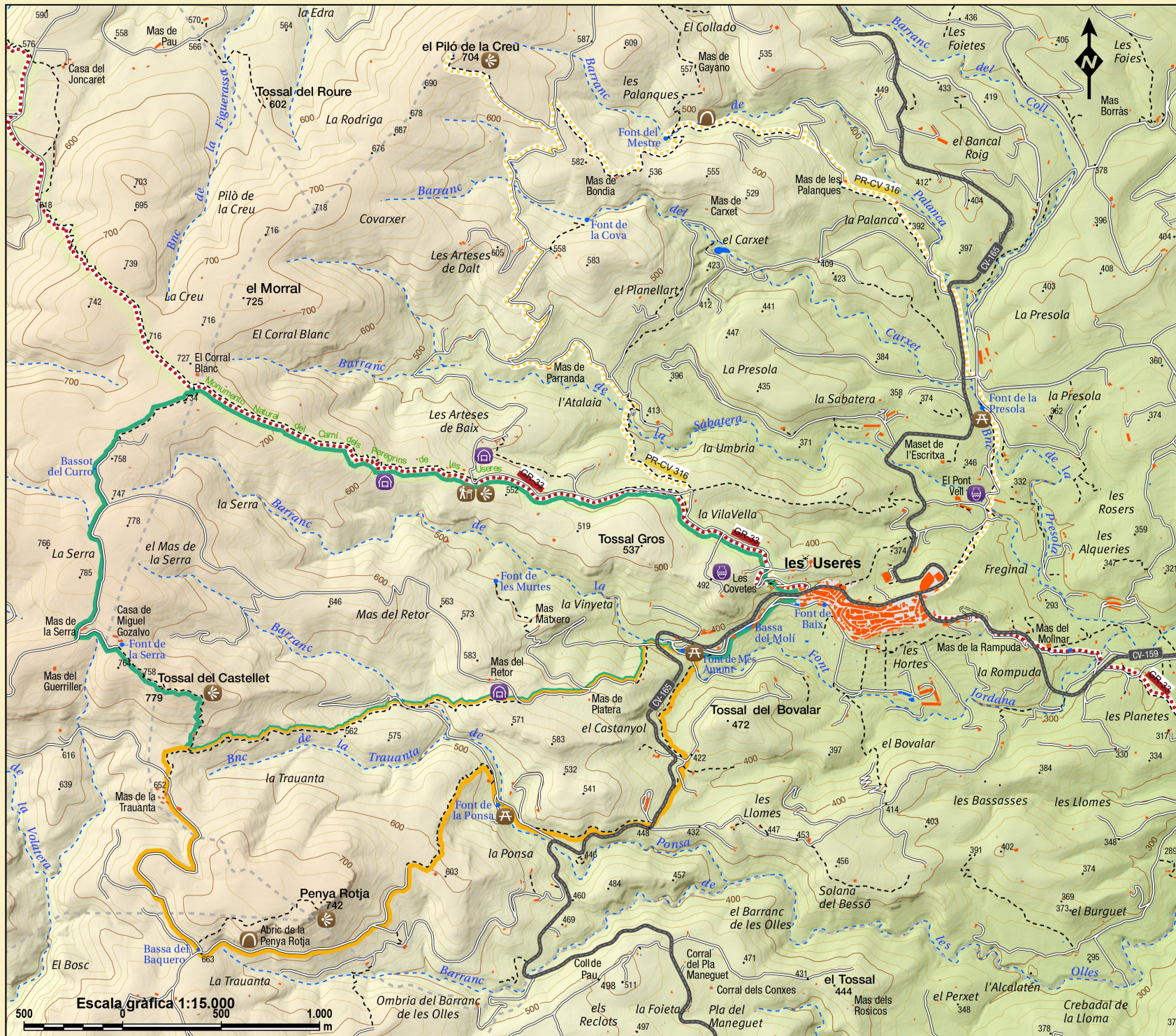
### Ruta de la Font de la Ponsa



9.4 km 432 m 422 m

És la més forestal de les rutes, s'inicia a la font de Més Amunt. En el recorregut passareu entre algunes de les pinedes que es van salvar de l'incendi de 2007. A la font de la Ponsa podreu fer un descans i prendre aigua fresca. La ruta continua amb un ascens bastant vertical direcció a la Pena Roja (740 m). Passareu per les masies abandonades de les Tragüantes, l'antic camí de Lucena, el camí de la Ponsa i el Mas del Retor, des d'on ja divisareu el poble.

Es la más forestal de las rutas, se inicia en la fuente de Més Amunt. En el recorrido pasaréis entre algunos de los pinares que se salvaron del incendio de 2007. En la fuente de la Ponsa podréis hacer un descanso y tomar agua fresca. La ruta continúa con un ascenso bastante vertical dirección a la Pena Roja (740 m). Pasaréis por las masías abandonadas de les Tragüantes, el antiguo camino de Lucena, el camino de la Ponsa y el Mas del Retor, donde ya divisareis el pueblo.



# RUTES

PR-CV 316 al Pilò de la Creu

Ruta al Castellat + GR 33 Sender de la Lluna Plena

Ruta de la Font de la Ponsa

## LLEGENDA LEYENDA

- |  |  |  |
|--|--|--|
|  |  |  |
|  |  |  |
|  |  |  |
|  |  |  |
|  |  |  |
|  |  |  |
|  |  |  |
|  |  |  |

## RECOMANACIONS RECOMENDACIONES

- No feu foc**  
**No hagis fuego**
- No llanceu fem**  
**No tiréis basura**
- Emergències**  
**Emergencias**
- Seguiu els senyals**  
**Seguid las señales**
- Respecteu la natura**  
**Respetad la naturaleza**
- Porteu aigua**  
**Llebad agua**

